

Carnet de route

La Vallée du Loir à Vélo

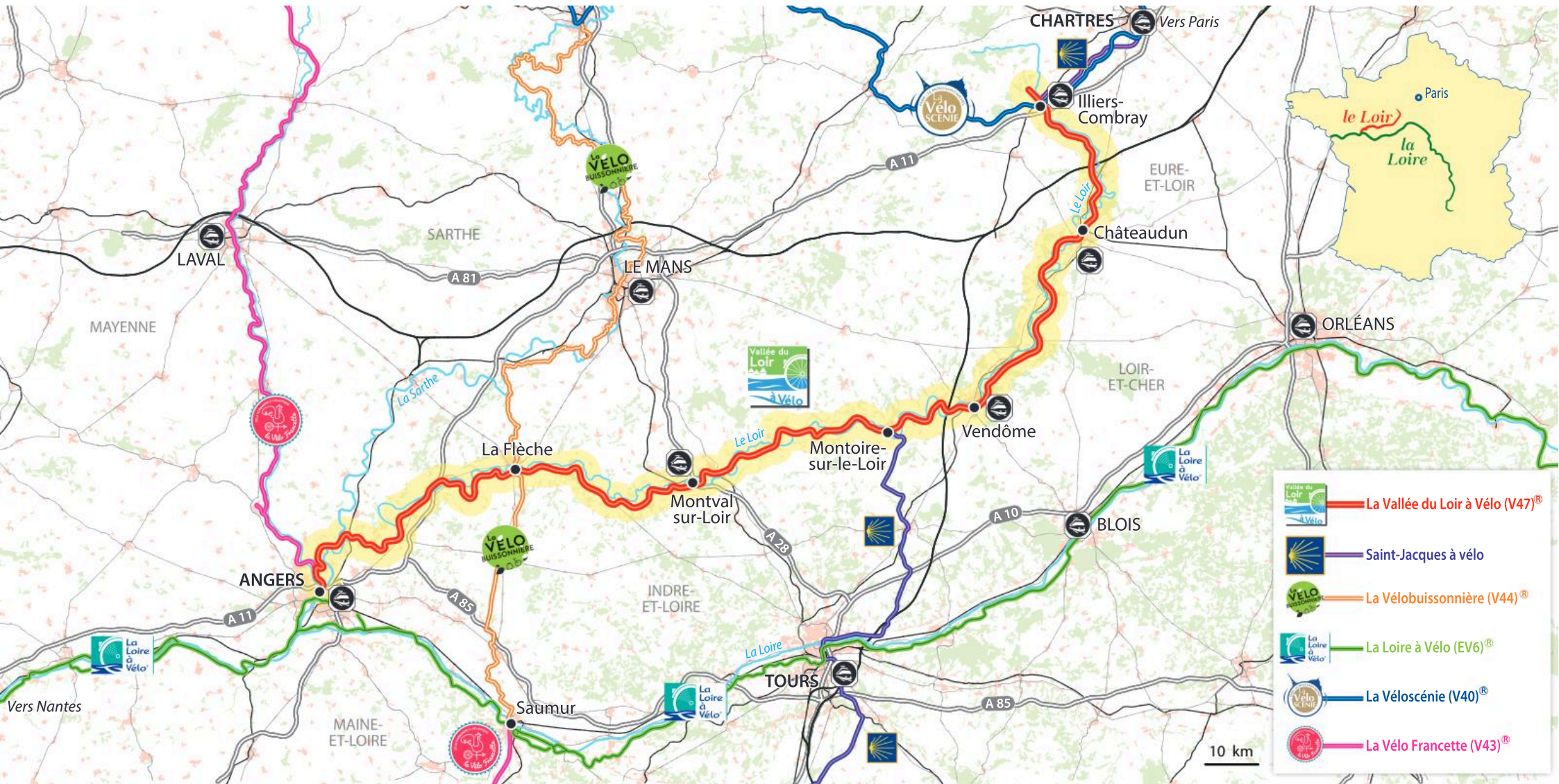
The Loir valley by bicycle / road book for bike

320 km

- Illiers-Combray
- Châteaudun
- Vendôme
- Montoire-sur-le-Loir
- La Chartre-sur-le-Loir
- Le Lude
- La Flèche
- Durtal
- Rives-du-Loir-en-Anjou
- Angers

www.valleeduloiravelo.com





-  La Vallée du Loir à Vélo (V47)[®]
-  Saint-Jacques à vélo
-  La Vélobuissonnière (V44)[®]
-  La Loire à Vélo (EV6)[®]
-  La Véloscénie (V40)[®]
-  La Vélo Francette (V43)[®]

Carnet de route

Comment rejoindre La Vallée du Loir à Vélo ?

How to reach 'La Vallée du Loir' cycle route by bicycle

EN VOITURE / BY CAR

A11 Paris / Le Mans : sorties - exit N° 2 Chartres - N° 3-1 Illiers Combray, N° 10 La Flèche, N° 11 Durtal - N° 12 Seiches sur le Loir - Baugé et N° 15 Angers

A28 Le Mans / Tours : sorties - exit N° 26 : Château du Loir - Le Lude et N° 27 Neuillé-Pont-Pierre

Les parkings conseillés pour laisser vos voitures aux départs de l'itinéraire en toute sécurité :

À Illiers-Combray : parking de la gare / parking Saint Jacques (en centre-ville et gratuit).

À Angers : parking Place de la Rochefoucauld (le long de la Maine dans le quartier de la Doutre - gratuit) / parking Angers St-Laud 2 (longue durée et payant / dans la continuité de la gare et en face du loueur de vélos).

EN TRAIN (LIAISON SNCF) / TRAINS CONNECTÉS / BY TRAIN

Retrouvez les horaires dans les offices de tourisme et sur www.sncf-voyageurs.com/fr/
Le transport des vélos non démontés dans les trains est soumis à de fortes contraintes et n'est pas systématique. Préparez bien votre parcours et (hors TER) faites votre réservation à l'avance. Les places sont prisées en périodes de vacances et le week-end. Il est conseillé de voyager en milieu de journée, les vendredis et dimanches en fin d'après-midi sont à éviter.

TGV

Ligne TGV Paris-Tours : arrêt à Vendôme - Villiers-sur-Loir

Ligne TGV Paris / Le Mans / Nantes : arrêt à Angers

D'autres liaisons TGV sont possibles via Tours, Angers et Le Mans depuis Lille, Strasbourg, Lyon, Marseille.



Sur les TGV Atlantique et Ouest, un espace jusqu'à 4 vélos est disponible sur chaque train. Réservation obligatoire sur www.sncf-voyageurs.com/fr/voyagez-avec-nous/train-et-velo/votre-velo-a-bord/ (10€ lors de l'achat du billet).

TER

Ligne TER Paris / Chartres / Le Mans : nombreux arrêts entre Paris et Chartres.

Ligne TER Paris / Châteaudun / Vendôme / Tours : nombreux arrêts entre Châteaudun et Vendôme.

Ligne TER Paris / Chartres / Droué : arrêt à Illiers - Combray.

Ligne TER Le Mans / Tours : arrêts à Château du Loir et Vaas.

Les TER des Régions Centre-Val de Loire (RÉMI), Pays de la Loire (ALÉOP) ainsi que les Transiliens permettent d'emporter gratuitement sans réservation votre vélo en fonction des places disponibles à bord. Le pictogramme vélo placé au niveau des portes signale où embarquer votre vélo. Les remorques, tandems et vélos spéciaux ne sont pas acceptés. En cas de forte fréquentation, l'accès des cyclistes au train peut être refusé. Il est conseillé de voyager en milieu de journée. Avant de partir, vérifiez les offres TER sur <https://www.sncf.com/fr>

AUTOBUS / BY BUS

Autobus SNCF : Le Mans / La Flèche / Saumur (ligne 26).

Autobus Aléop : La Flèche / Angers (ligne 402).



Carnet de route

Comment rejoindre La Vallée du Loir à Vélo ?

How to reach 'La Vallée du Loir' cycle route by bicycle

Grâce au grand réseau des véloroutes françaises, votre aventure commence déjà en rejoignant la Vallée du Loir à Vélo. Vous pouvez planifier votre propre itinéraire en empruntant diverses véloroutes, ce qui vous offre une grande flexibilité et des services adaptés.

Thanks to the large network of French cycle routes, your adventure already begins by joining 'la Vallée du Loir' cycle route. You can plan your own route using various cycle routes, giving you great flexibility and cyclist-friendly services.

~ La Véloscénie

Cette véloroute (www.francevelotourisme.com/itineraire/la-veloscenie) invite à la découverte de l'Histoire de France, illustrée par ses plus beaux monuments dont cinq inscrits au patrimoine de l'UNESCO. Elle vous emmène au cœur de la vallée de Chevreuse, du Perche et du bocage Normand. Elle passe par Illiers-Combray, le point de départ de la Vallée du Loir à Vélo du Nord au Sud. Vous pourrez trouver deux cartes détaillant le parcours entre Chartres et Illiers-Combray, passant par la Véloscénie, dans ce document.

~ Saint-Jacques à Vélo via Tours

L'itinéraire (www.francevelotourisme.com/itineraire/saint-jacques-a-velo-via-tours) suit les voies centenaires des pèlerins de Compostelle. Sur de petites routes et voies cyclables, ce voyage est une traversée historique et culturelle. Entre Illiers-Combray et Montoire-sur-le-Loir, le parcours partage le tracé de la Vallée du Loir à Vélo avant de se diriger vers Tours et la Loire.



~ La Vélobuissonnière

Cette véloroute (www.francevelotourisme.com/itineraire/la-velobuissonniere) vous emmène de la Normandie à la Loire sur 240 km de charmants paysages, depuis Alençon jusqu'à Saumur. Elle croise la Vallée du Loir à Vélo au niveau de La Flèche.

~ La Vélo Francette

De la Manche à l'Atlantique, la Vélo Francette (www.francevelotourisme.com/itineraire/la-velo-francette) traverse la Normandie, les Pays de la Loire et le Poitou-Charentes. Elle rejoint la Vallée du Loir à Vélo à Cantenay-Epinard et emprunte le même tracé jusqu'à Angers, vous permettant de relier des destinations encore plus éloignées.

~ La Loire à Vélo

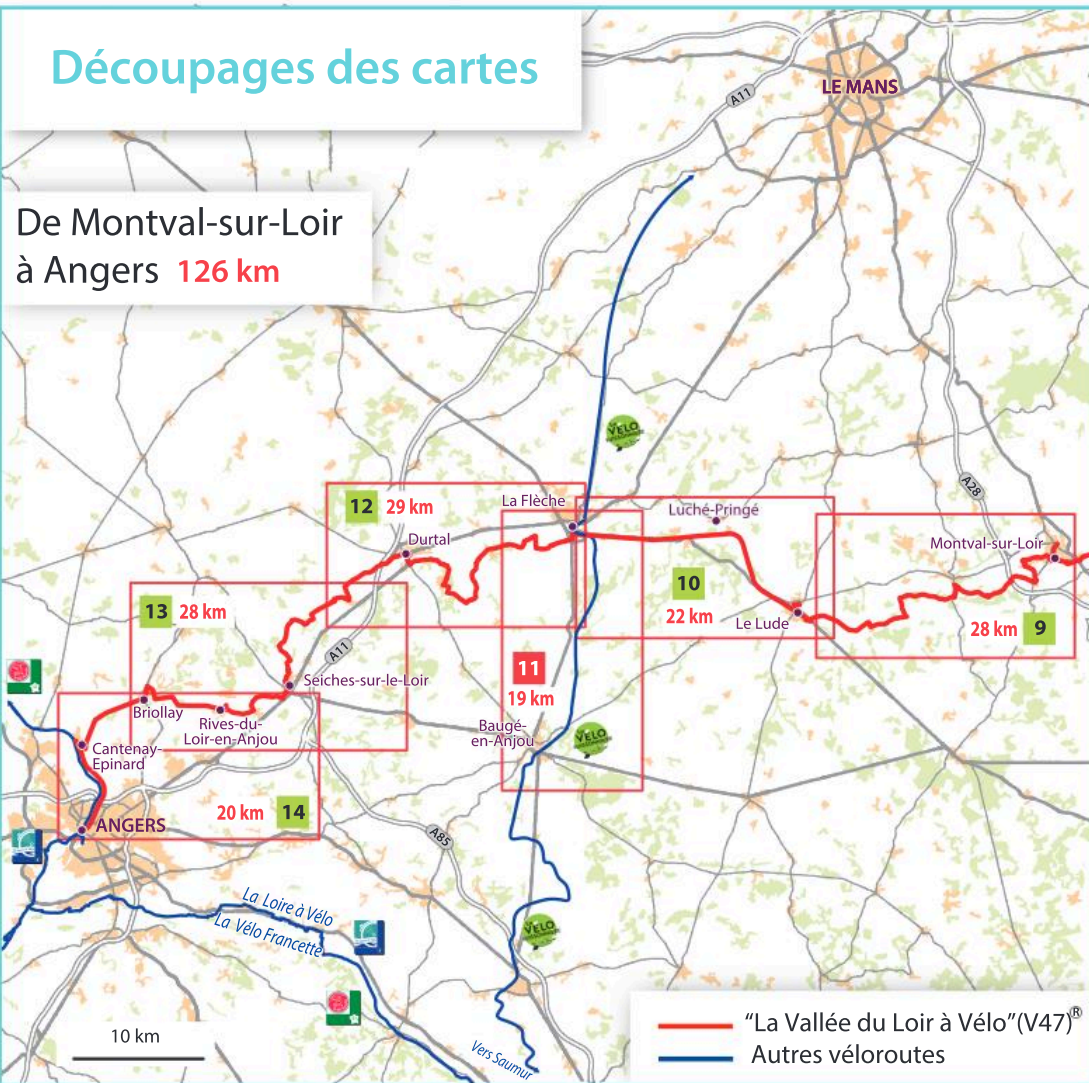
1^{re} véloroute à sortir de terre en France, La Loire à Vélo (www.loireavelo.fr) - la section la plus connue de l'EV6, parcourt 900 km (de Cuffy à l'Océan Atlantique). Elle longe les rives de la Loire dont 280 km sont inscrits au Patrimoine mondial de l'UNESCO. Au-delà de ses paysages variés, La Loire à Vélo est indissociable des célèbres châteaux de la Loire (Chambord, Blois, Amboise...) qui jalonnent le chemin. Vous rejoindrez la Loire à Vélo depuis la Vallée du Loir à Vélo à Angers.

Ces itinéraires vous permettront non seulement de rejoindre la Vallée du Loir à Vélo, mais aussi de profiter de nombreux paysages et sites historiques tout au long de votre parcours. Profitez de l'aventure à votre rythme et découvrez la richesse de cette région à deux roues.

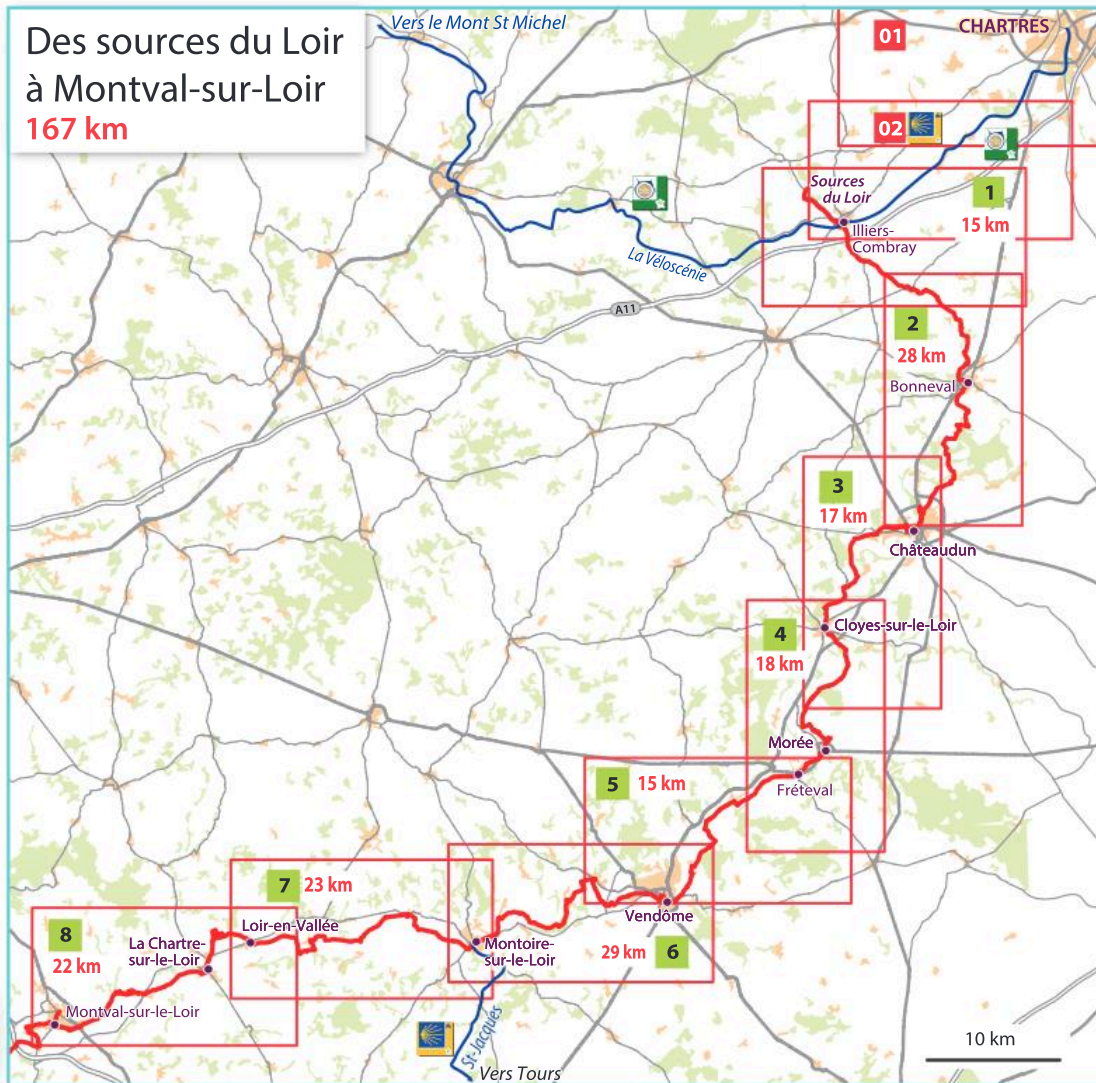


Découpages des cartes

De Montval-sur-Loir
à Angers **126 km**



Des sources du Loir
à Montval-sur-Loir
167 km



Carnet de route

La Vallée du Loir à Vélo (V47)

'La Vallée du Loir' cycle route

Et si c'était elle qui allait vous faire imaginer le voyage autrement, vous faire oublier vos notifications sur votre téléphone et vous persuader de vous mettre en selle pour une virée à vélo. Cet itinéraire de 320 km longe le Loir et traverse l'Eure-et-Loir, le Loir-et-Cher, la Sarthe et l'Anjou. De Saint-Eman près de Chartres à Angers, c'est d'ailleurs la première véloroute en France à suivre une rivière depuis sa source. Avec une même douceur, La Vallée du Loir à Vélo s'étire au fil de l'eau et dévoile ses trésors dans un écrin de nature préservée. Les vélo-curieux serpentent sur les chemins pittoresques, ponctués de belles découvertes artistiques ou historiques. Les vélo-gourmands trouvent toujours de savoureux encas : à déguster sur le champ ou à glisser dans le sac. Les vélo-flâneurs n'hésitent jamais à mettre pied à terre pour profiter de ces moments suspendus au fil de l'eau. Quand aux vélo-rêveurs, laissons les cheminer sur les parcours chics et bucoliques entre forêts et vignobles, entre soleil d'été, clairières ombragées et lumières d'automne.

Chacun son style mais une chance partagée, celle de parcourir un itinéraire préservé dont on doit prendre soin. Curieux, flâneur, rêveur ou épicurien, on est tous vélo-engagés, impliqués pour la nature et ses habitants !

www.valleeduloiravelo.com

Édition 2024, document non contractuel. Les erreurs ou omissions qui auraient pu subsister dans ce carnet de route, malgré nos soins et contrôles, ne sauraient engager la responsabilité du comité d'itinéraire Vallée du Loir à Vélo.

Crédits photos : © Comité Itinéraire Vallée du Loir à Vélo – Stevan Lira

Réalisation de la cartographie : Inddigo et Infographie Services : Jean Baptiste NENY / Conception graphique : SETIG Abelia



And what if it were to make you imagine the journey in a different way, to make you forget about the notifications on your phone and persuade you to get on the saddle for a bike ride. This 320 km route runs along the Loir and crosses Eure-et-Loir, Loir-et-Cher, Sarthe and Anjou. From Saint-Eman near Chartres to Angers, it's the first cycle route in France to follow a river from its source. With the same gentleness, the Loir Valley by Bike stretches along the waterside and reveals its treasures in a setting of preserved nature. Cycling enthusiasts will enjoy weaving in and out of the picturesque paths, which are dotted with beautiful artistic or historic discoveries. Food-loving cyclists can always find tasty snacks to eat on the way or to slip into their bags. Wandering cyclists never hesitate to take their feet off the pedals and stop for a moment to enjoy these moments of calm along the water. As for the daydreaming cyclists, let them ride along the chic and pastoral routes between forests and vineyards, between summer sun, shady clearings and autumn lights. Everyone has their own style, but we all share the same opportunity to ride along a preserved route that we must take care of. Whether you are an enthusiast, a wanderer, a dreamer or a food lover, we are all committed cyclists, involved with nature and its inhabitants!



Légendes des cartes



Présence d'un prestataire Accueil Vélo (hébergement, site, OT, loueur...)

Tracé des itinéraires / Layout of the routes / Parcoursen

- La Vallée du Loir à Vélo / Vallée du Loir cycle route / Vallée du Loir: hoofdroute
- Autre véloroute / Other cycle routes / Andere fietsroute
- Boucle loisirs-tourisme / Local cycle route / Toeristische lustocht

S'informer / Information / Informatie

-
- Office de tourisme / Tourist office / VVV-kantoor

Sites touristiques / Tourist sites / Bezienswaardigheden

-
- Château / Manoir / Castel/manoir / Kasteel/landhuis
-
- Musée / Museum / Museum
-
- Édifice religieux / Religious building / Religieus gebouw
-
- À voir-à visiter / Parc & Jardin / Local heritage/Garden / Te zien-bezoeken / Parken & Tuinen
-
- Cave touristique / Touristic cellar / Toeristische wijncave
-
- Panorama / View point / Panorama
-
- Site jacquaire / St-Jacques place / Erfgoed Sint-Jakobsroute

Services de proximité / Local services / Diensten

-
- Commerces (boulangerie, supérette...) / Shops (bakery, supermarket...) / Winkels (bakker, supermarkt...)
-
- Restauration / Restaurant / Restaurants/Snackbars
-
- Hôtel-chambre d'hôtes / Camping / Auberge de jeunesse / Hotel-bed&breakfast/ Campsite/Youth Hotel / hotel-bed&breakfast/ kampeerplaats/jeugdherberg
-
- Pique-nique / Picnic area / Picknickplaats
-
- Baignade / Swimming / Zwemmen
-
- Location / Réparation vélo / Bike rental/Repairing / Fietsverhuur/ Reparaties
-
- Aire de service / Bike facilities area / Fietsenstalling
-
- WC public / Public toilets / Openbaar toilet
-
- Point d'eau / Aire camping-car / Water source/Campingcar place / Water/ Parkeerplaats voor campers

Transports et routes / Transports and roads / Vervoer en wegen

-
- Gares-halte SNCF / Gare routière / Railway station/Bus station / Treinstations-haltes/Busstation
-
- Prudence / Caution / Gevaar
-
- Pente forte / très forte / Slope/steep slope / Steile/Zeer steile helling
-
- 2,5 km Repère des distances / Repere distance / Veiligheidsafstand

Légendes des cartes

Pour vous repérer sur le parcours de La Vallée du Loir à Vélo :

To help you find your way along the Loir Valley cycle route:

À chaque carrefour situé sur l'itinéraire de La Vallée du Loir à Vélo (V47), vous serez guidé dans les deux sens (Illiers-Combray / Angers et Angers / Illiers-Combray) grâce à une signalisation spécifique :

At each crossroads located on the Loir Valley cycle route (V47), you will be guided in both directions (Illiers-Combray / Angers and Angers / Illiers-Combray) thanks to specific signage:

Le logo « Vallée du Loir à Vélo » accompagne votre progression, même si vous croisez d'autres itinéraires cyclables. Vous êtes sur la véloroute nationale n°47.

The "Vallée du Loir à Vélo" logo is leading you all the way, even if you cross other cycle routes. You are on the national cycle route n°47.



Pour rappel : Les boucles vélo qui croisent et empruntent La Vallée du Loir à Vélo s'identifient par une pastille de couleur sur les panneaux ; sans conséquence sur votre parcours. Retrouvez le détail des boucles vélo locales auprès des Offices de Tourisme situés sur le parcours.

As a reminder: The cycling loops that cross and follow the Loir Valley cycle route can be identified by colored dot on the panels. Find more details of these cycle loops at the Tourist Offices located along the route.

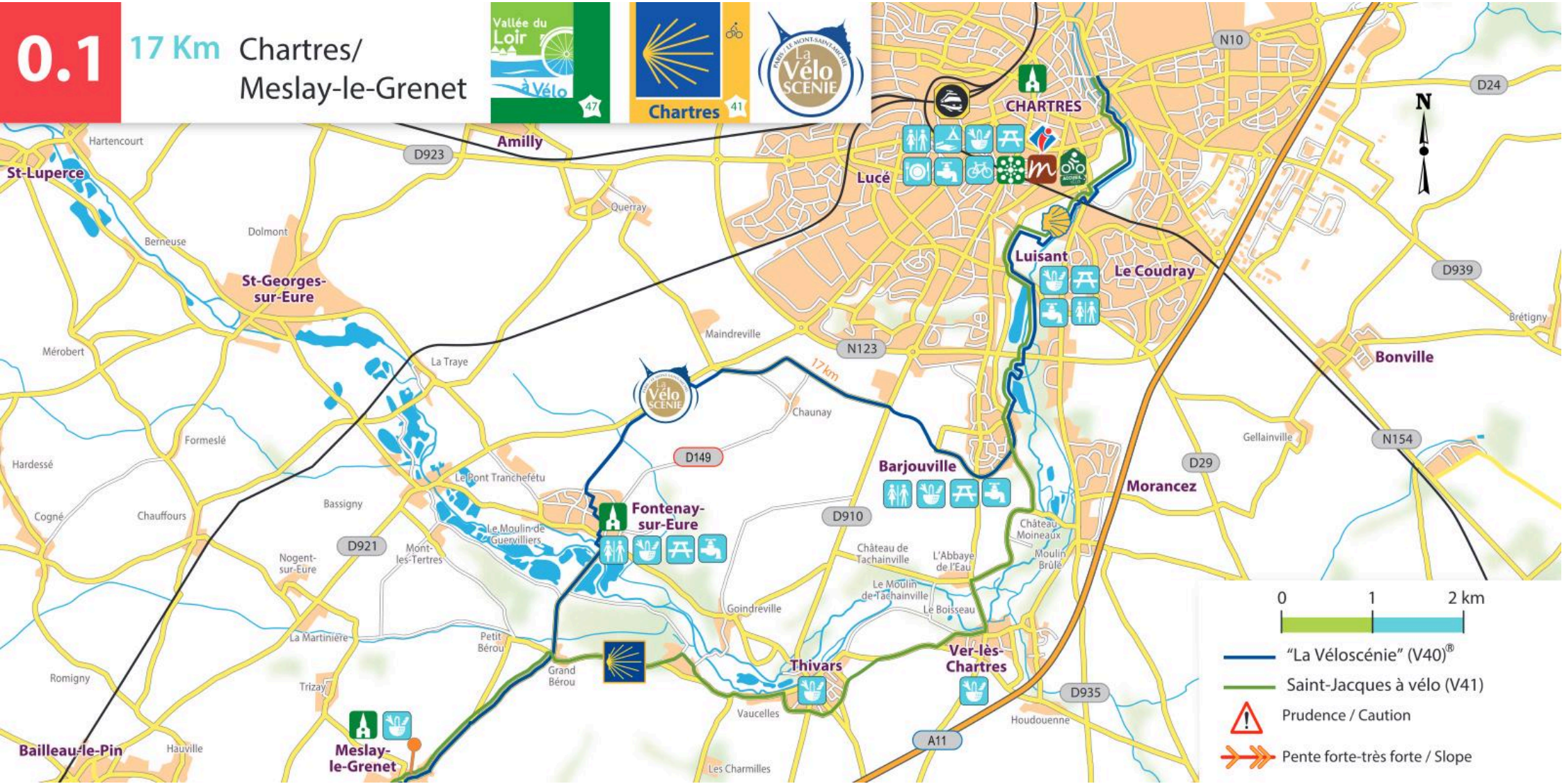


Entre Illiers-Combray et Montoire-sur-Le-Loir : le logo « Vallée du Loir à Vélo » est associé à celui de « Saint-Jacques à vélo » (V41) sur un tronçon commun.

Between Illiers-Combray and Montoire-sur-le-Loir: both logos of "Vallée du Loir à Vélo" and "Saint-Jacques à vélo" (V41) dovetail each other on a common section.



0.1 17 Km Chartres/
Meslay-le-Grenet

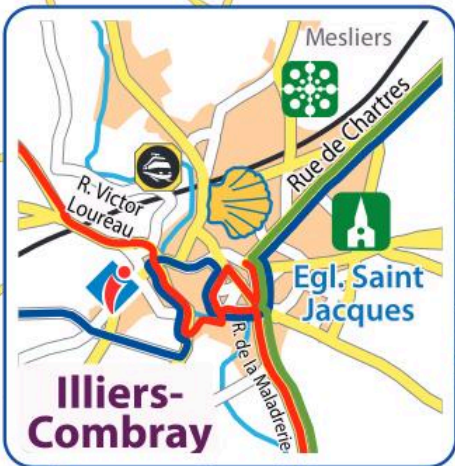


0 1 2 km

- "La Véloscénie" (V40)[®]
- Saint-Jacques à vélo (V41)
- Prudence / Caution
- Pente forte-très forte / Slope

0.2

15 Km Meslay-le-Grenet/ Illiers-Combray



0 1 2 km

- "La Vallée du Loir à Vélo" (V47)[®]
- "La Véloscénie" (V40)[®]
- Saint-Jacques à vélo (V41)
- ⚠ Prudence / Caution
- ➔➔➔ Pente forte-très forte / Slope



2

28 Km Saumeray / Bonneval / Châteaudun





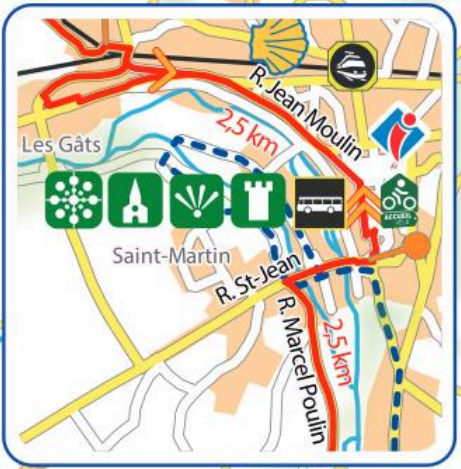
3

17 Km
Châteaudun / Cloyes-sur-le-Loir



0 1 2 km

- "La Vallée du Loir à Vélo" (V47)[®]
- - - Boucles loisirs 20 21 25 26
- ⚠ Prudence / Caution
- ↗ Pente forte-très forte / Slope



4

18 Km

Cloyes-sur-le-Loir / Fréteval



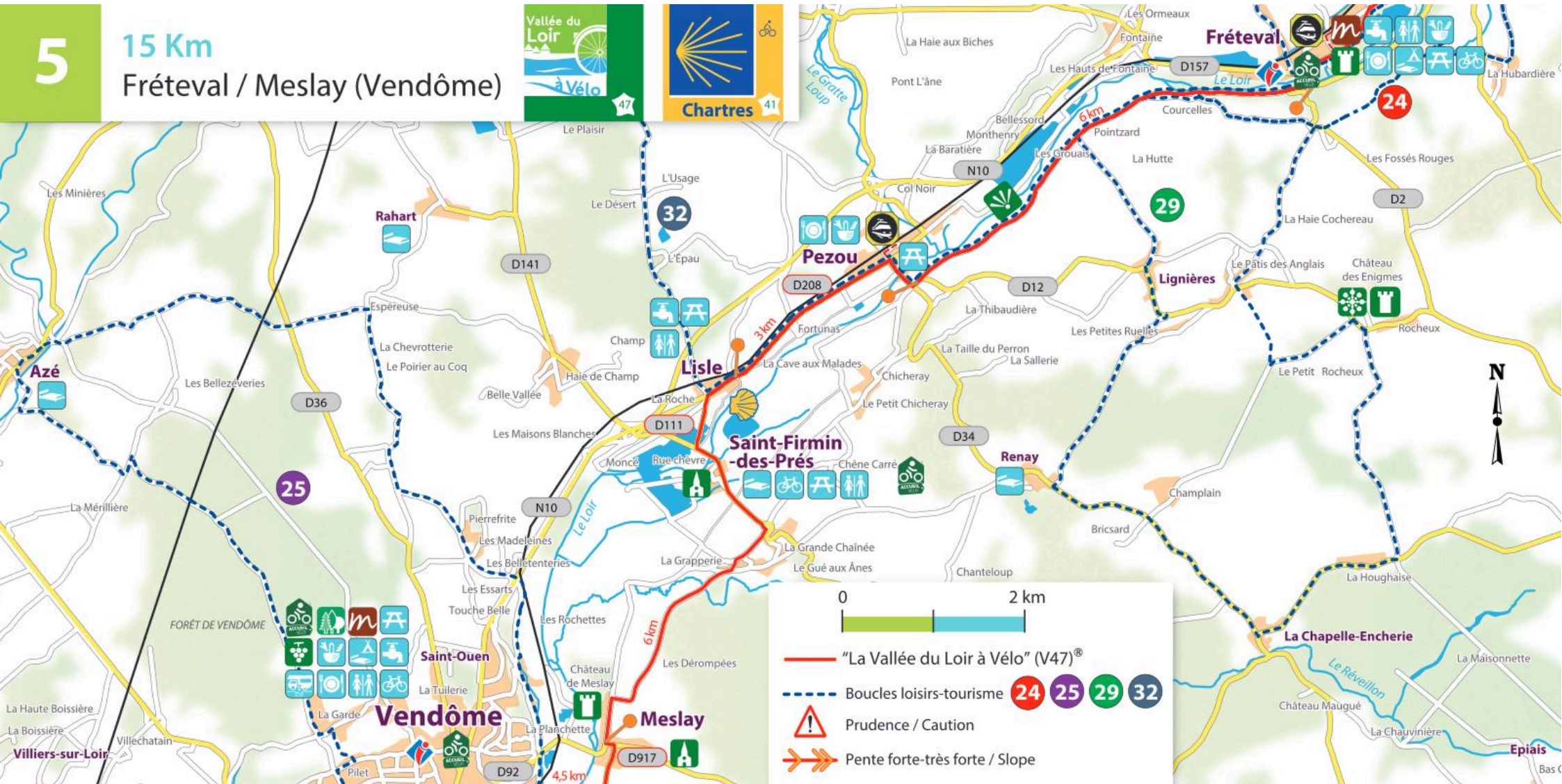
- "La Vallée du Loir à Vélo" (V47)[®]
- Boucles loisirs 24 25 29 32
- Prudence / Caution
- Pente forte-très forte / Slope



5

15 Km

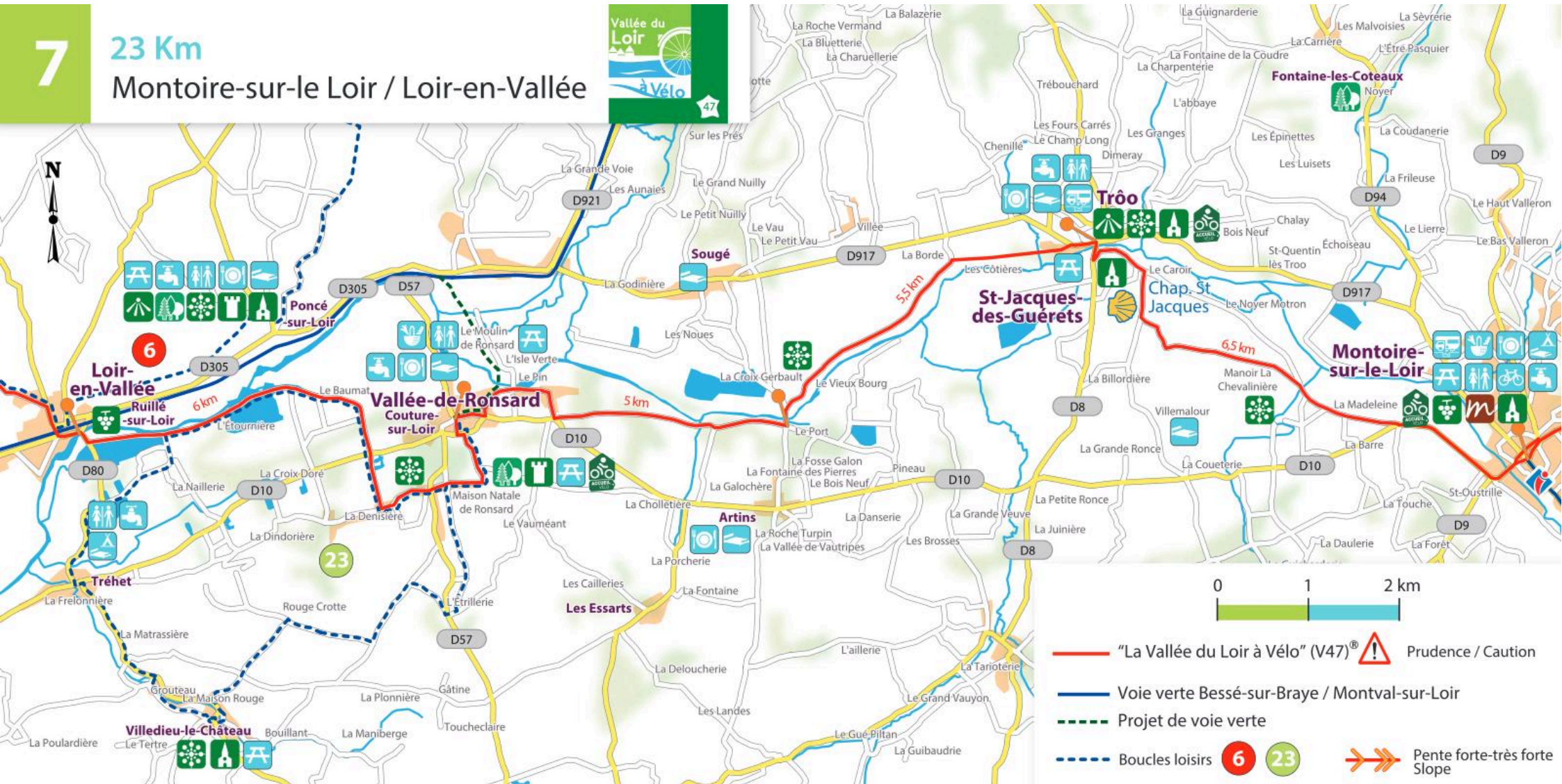
Fréteval / Meslay (Vendôme)



7

23 Km

Montoire-sur-le Loir / Loir-en-Vallée

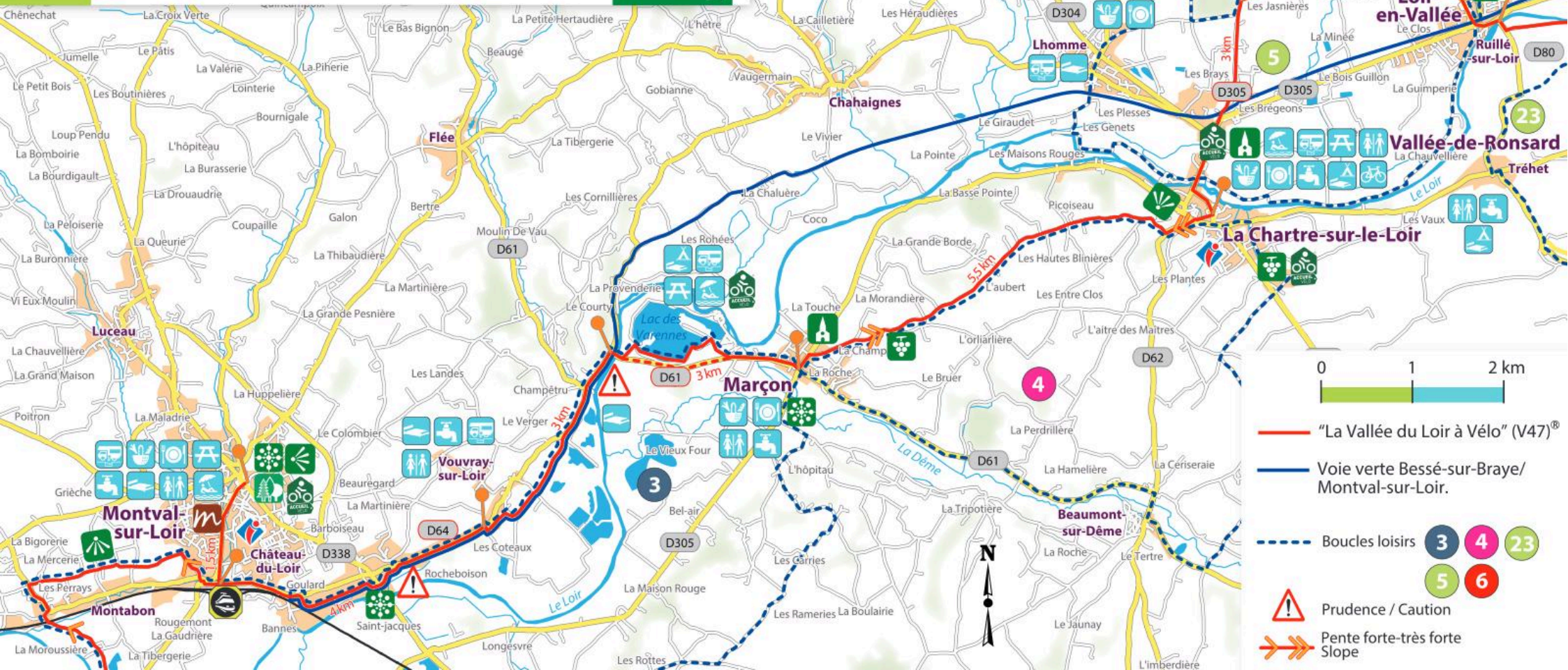


-  "La Vallée du Loir à Vélo" (V47)[®]  Prudence / Caution
-  Voie verte Bessé-sur-Braye / Montval-sur-Loir
-  Projet de voie verte
-  Boucles loisirs    Pente forte-très forte Slope

8

22 Km

Loir-en-Vallée / Montval-sur-Loir



- "La Vallée du Loir à Vélo" (V47)[®]
- Voie verte Bessé-sur-Braye/Montval-sur-Loir.
- - - Boucles loisirs 3 4 23
- 5 6
- Prudence / Caution
- Pente forte-très forte Slope

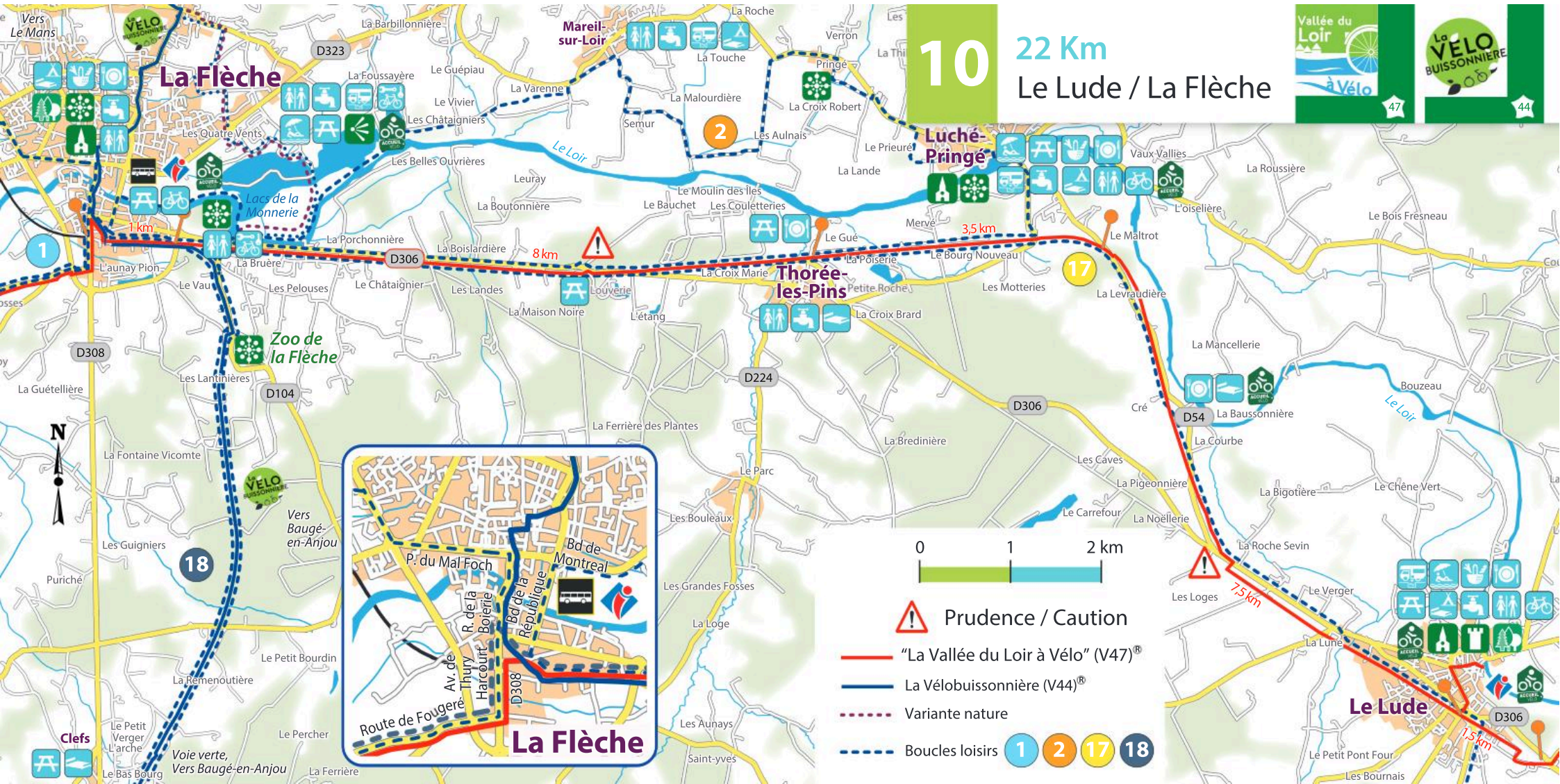
9

28 Km

Montval-sur-Loir / Le Lude



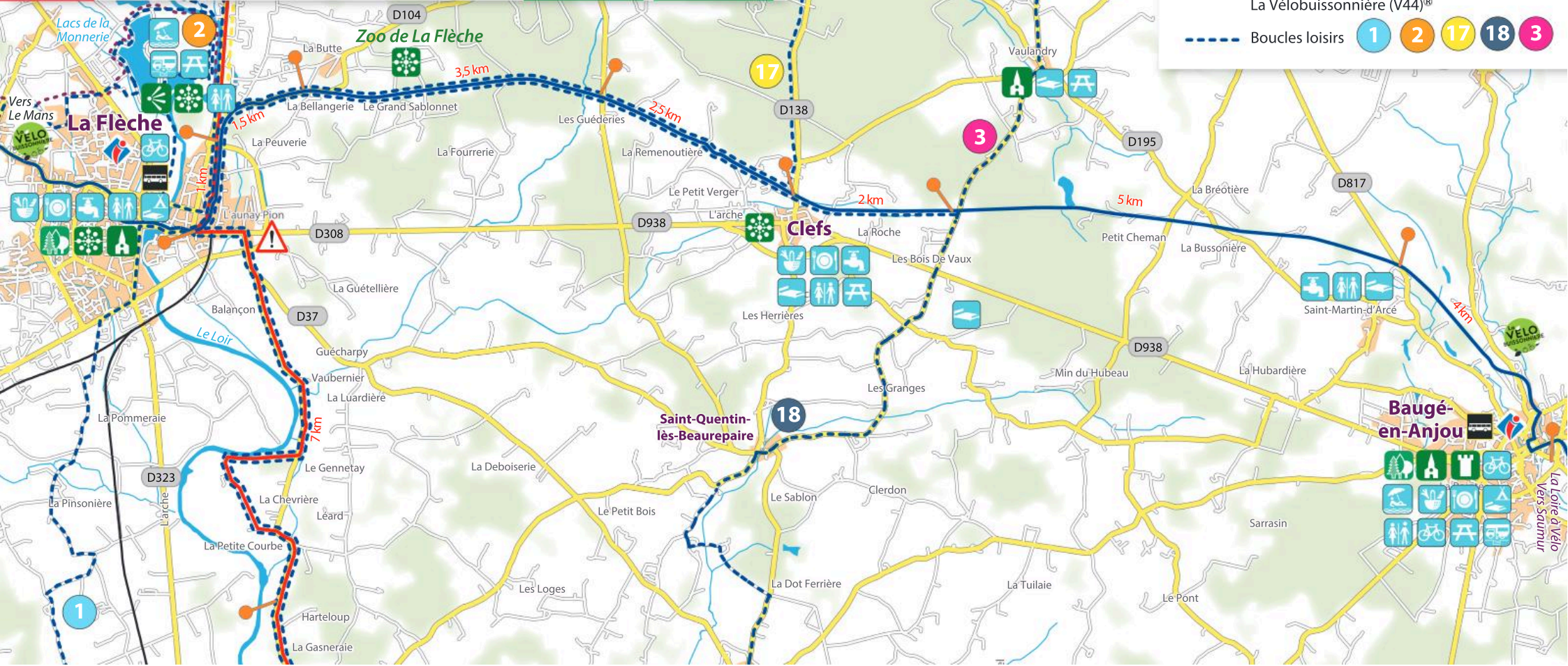
- "La Vallée du Loir à Vélo" (V47)®
- - - Boucle loisirs 3
- ⚠ Prudence / Caution
- ➡➡➡ Pente forte-très forte Slope



19 Km La Flèche / Baugé-en-Anjou

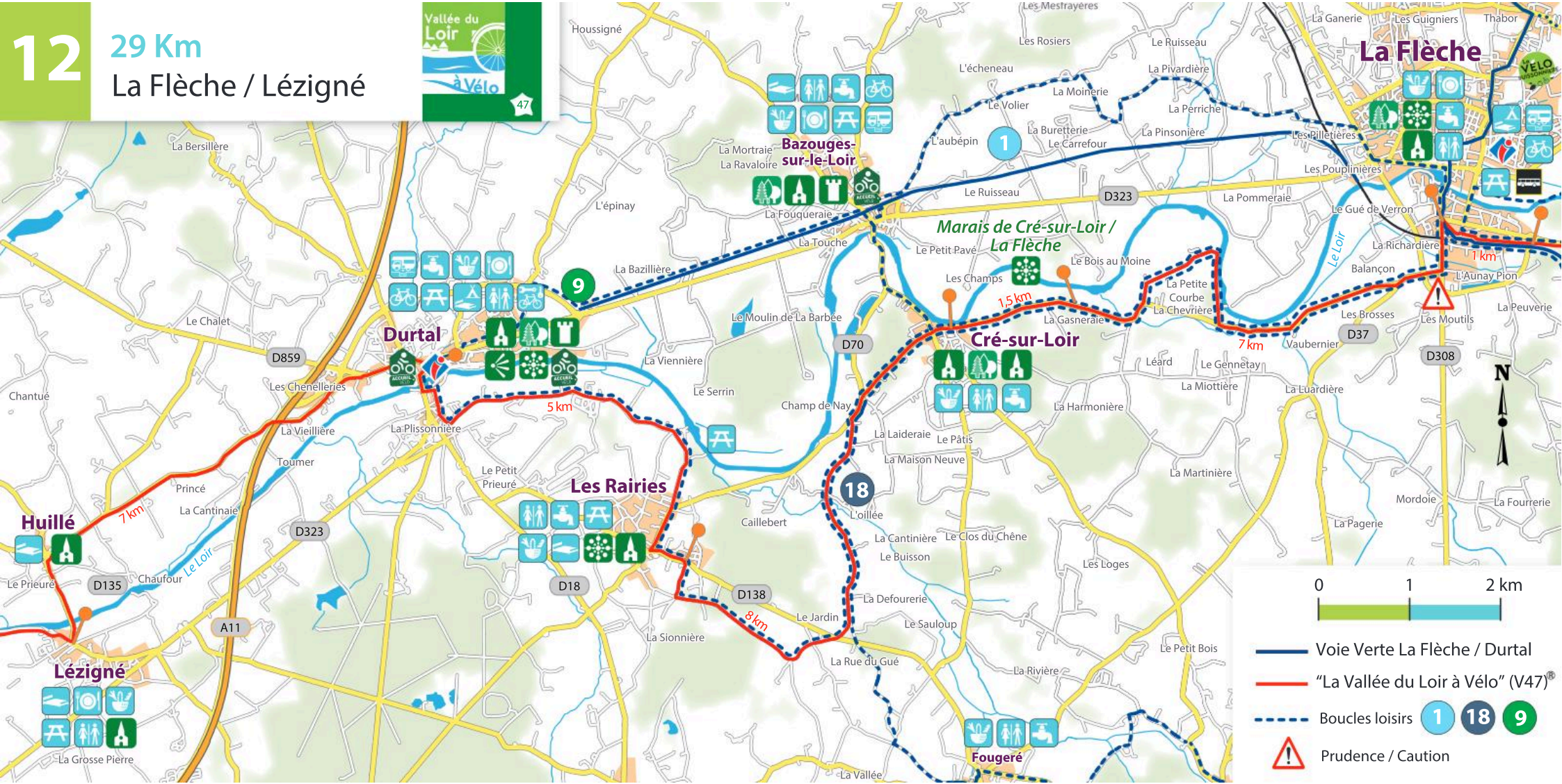


- "La Vallée du Loir à Vélo" (V47)[®]
- Voie Verte La Flèche / Baugé-en-Anjou La Vélobuissonnière (V44)[®]
- Boucles loisirs



12

29 Km La Flèche / Lézigné



0 1 2 km

— Voie Verte La Flèche / Durtal

— "La Vallée du Loir à Vélo" (V47)[®]

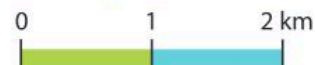
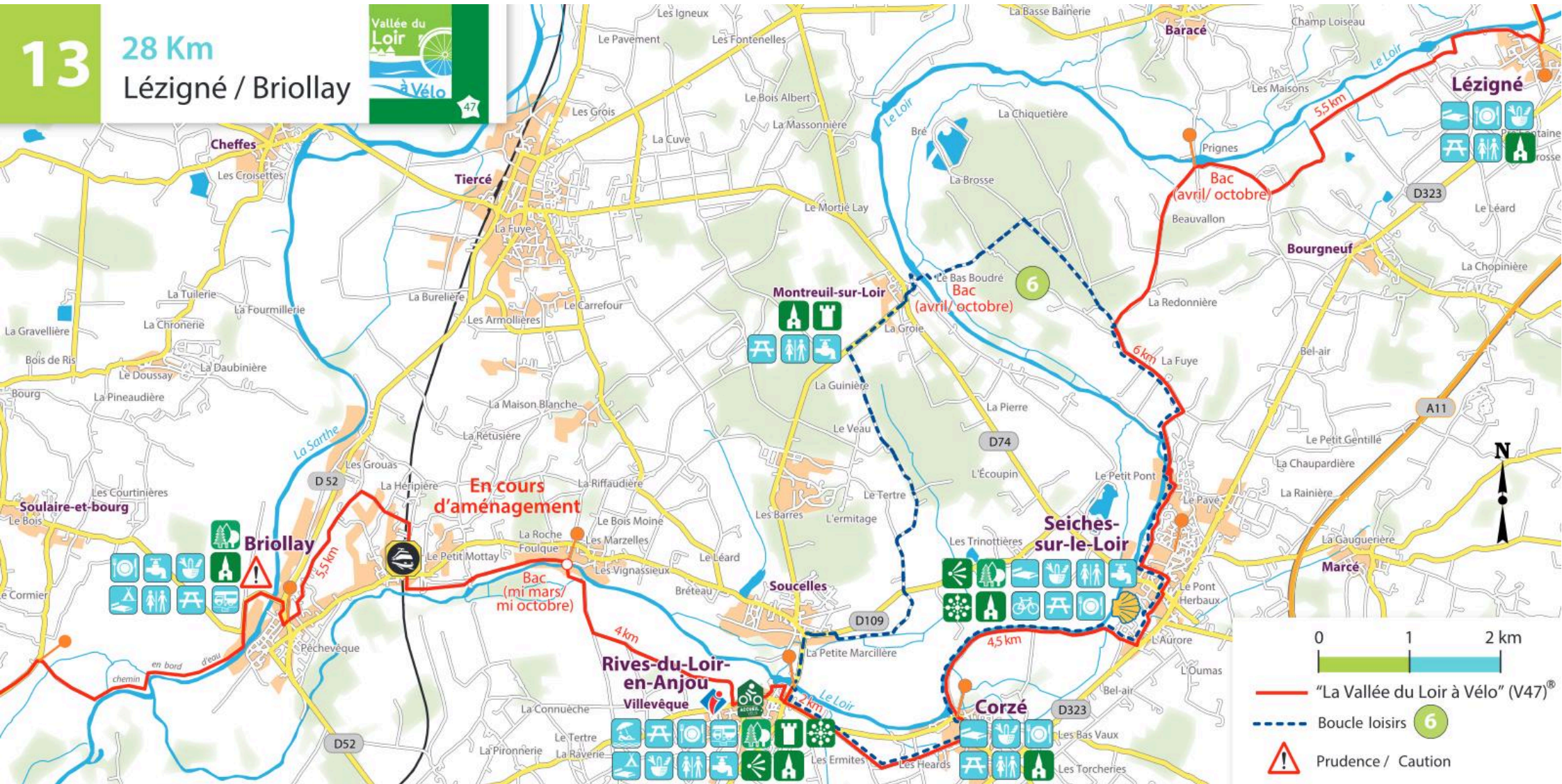
- - - Boucles loisirs 1 18 9

⚠ Prudence / Caution

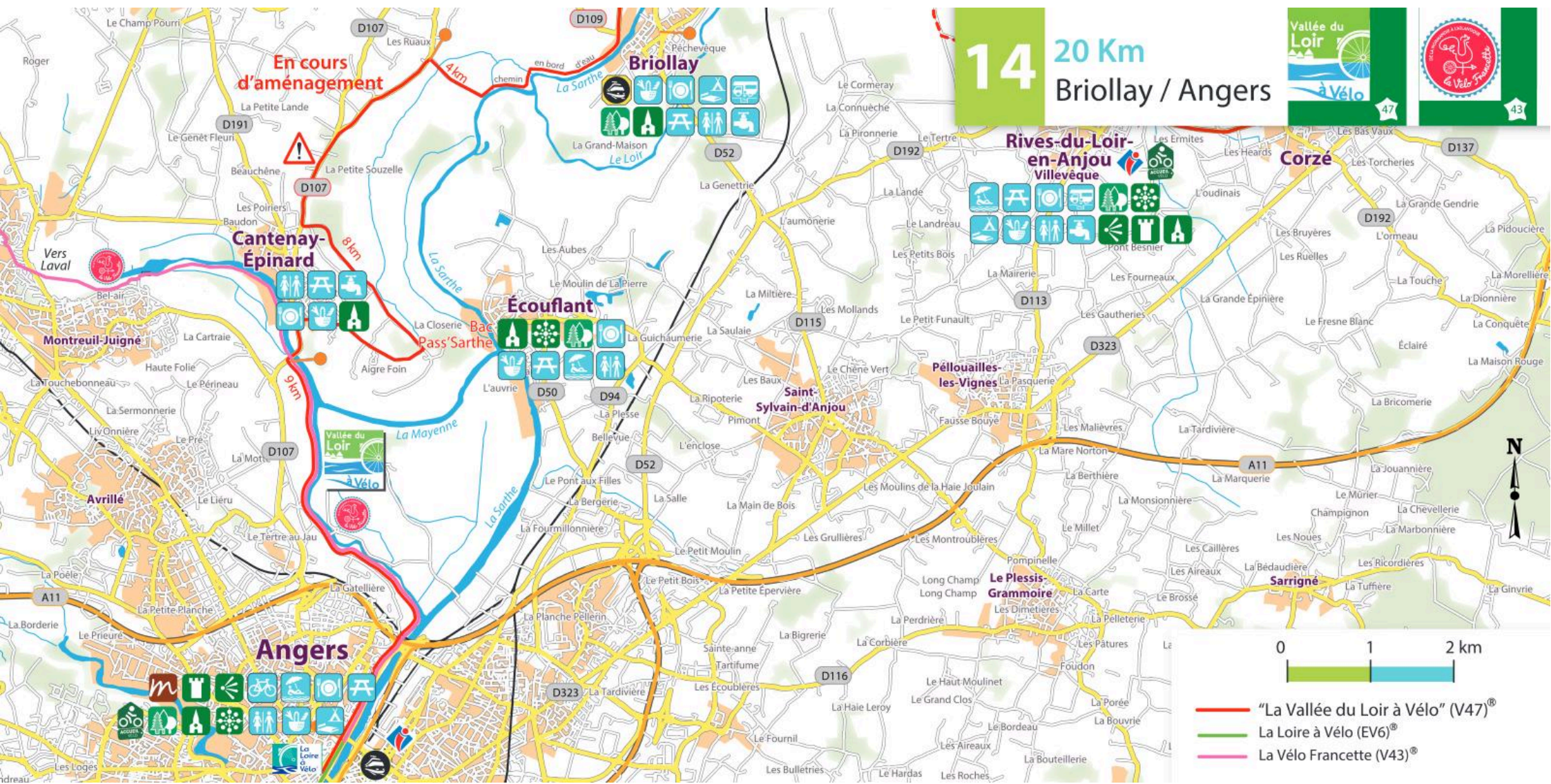
13

28 Km

Lézigné / Briollay



-  "La Vallée du Loir à Vélo" (V47)[®]
-  Boucle loisirs 6
-  Prudence / Caution



14 20 Km
Briollay / Angers



En cours d'aménagement

- "La Vallée du Loir à Vélo" (V47)[®]
- Loire à Vélo (EV6)[®]
- La Vélo Francette (V43)[®]

Le Vélo et La Vallée du Loir

C'est une longue histoire !

The bicycle and 'La Vallée du Loir' share a long history together...

Les « Rustines »

Louis Désiré Auguste Rustin (1880-1954) est l'inventeur de la Rustines, un système pratique, rapide et économique permettant de fixer des pièces de caoutchouc sur les chambres à air percées. Ce passionné de cyclisme vous fait avancer depuis plus d'un siècle. Installé à Clichy sur seine, Louis Rustin délocalise à La Chartre-sur-le-Loir sa production (sa passion pour la pêche et le besoin d'eau) sur le site d'une ancienne filature de coton à l'abandon depuis 1917 et dépose le brevet de ces petites rondelles ainsi que la marque en 1922. Ainsi, les Rustines étaient fabriquées en vallée du Loir, à une cadence de 30 millions d'unités par mois dans les années 50.

Entreprise Rustin

Usine de Crousilles - 72340 La Chartre-sur-le-Loir
www.rustines.fr

The 'Rustines' (puncture patches)

Louis Désiré Auguste Rustin (1880-1954) is the inventor of the puncture patch (known as 'Rustines' in France) - a very practical, quick and economic method of fixing pieces of rubber over a hole in the inner tube. This cycling enthusiast has kept us all moving along for over a century. Louis Rustin's business was initially located in Clichy sur Seine, before moving to La Chartre-sur-le-Loir (where he could satisfy his passion for fishing, along with access to water). It was sited in a old cotton mill, abandoned since 1917. The patent for the patches and the brand was filed in 1922. Throughout the 50s, 'Rustines' were manufactured in 'La Vallée du Loir' at a rate of 30 million units per month.

Rustin Company

Usine de Crousilles - 72340 La Chartre-sur-le-Loir
www.rustines.fr



Location et réparation de vélo / Bike rental and repair

Vous souhaitez louer un vélo ?

You wish to rent a bike?

La Maison du vélo Gare SNCF, place Pierre Semard - 28000 Chartres - Tél. : 02 37 32 83 51

Camping du Bois Fleuri Route de Brou - 28120 Illiers-Combray - Tél. : 02 37 24 03 04

Office de Tourisme entre Beauce et Perche 5 rue Henri Germond - 28120 Illiers-Combray - Tél. : 02 37 24 24 00

Capitainerie de Bonneval Parking La Grève - 28800 Bonneval - Tél. : 06 22 91 63 82

Site des Grands Moulins 4 Rue des Fouleries - 28200 Châteaudun - Tél. : 06 82 24 89 36

Parc de loisirs et Camping du Val Fleuri Route de Montigny - Cloyes-sur-le-Loir - 28220 Cloyes les Trois Rivières - Tél. : 02 37 98 50 53

Maison du tourisme des 3 rivières et du Perche 25 rue nationale - Cloyes-sur-le-Loir - 28220 Cloyes les Trois Rivières - Tél. : 02 37 98 55 27

Office de tourisme du Perche et Haut Vendômois Place Pierre Genevée - 41160 Fréteval - Tél. : 02 54 82 35 01

Camping « Au cœur de Vendôme » 2 rue Geoffroy Martel - 41100 Vendôme - Tél. : 02 54 77 00 27

Loir Découvertes (VAE) 41100 - Vendôme - Tél. : 06 12 45 31 05

Cyclo Evasion-Vendôme 59 Fbg Chartrain - 41100 Vendôme (loueur et réparateur) - Tél. : 02 54 23 67 42

Sport Passion 41 10 place du Maréchal Foch - 41800 Montoire sur le Loir (loueur et réparateur) - Tél. : 02 54 85 35 48

The Green Bike 33 route de Poncé - 72340 Loir-en-Vallée - Tél. : 06 47 17 39 57 (loueur et réparateur labellisé Accueil Vélo)

Office de tourisme de la Vallée du Loir 13 place de la République - 72340 La Chartre sur le Loir - Tél. : 02 43 38 16 60

Camping du lac des Varennes Saint-Lezin - route de Port Gautier - 72340 Marçon - Tél. : 02 43 44 13 72

Camping Au bord du Loir Route du Mans - 72800 Le Lude - Tél. : 02 43 94 67 70

Camping La Chabotière Place des tilleuls - 72800 Luché Pringé - Tél. : 02 43 45 10 00

Office de tourisme de la Vallée du Loir 20 boulevard de Montréal - 72200 La Flèche - Tél. : 02 43 38 16 60

Camping de la Route d'Or Allée du camping - 72200 La Flèche - Tél. : 02 43 94 55 90

Office de tourisme Baugeois - Vallée en Anjou Place de l'Europe - 49150 Baugé en Anjou - Tél. : 02 41 89 18 07

Camping des Portes de l'Anjou 9 rue du Camping - 49430 Durtal - Tél. : 02 41 76 31 80

Vélo passion 58 rue nationale 49140 Seiches/le Loir - Tél. : 02 41 60 94 90

Espaces 2 roues 45 rue Beaurepaire - 49100 Angers (loueur et réparateur) - Tél. : 02 41 87 69 46

Vélo Horizon 49 rue Jean Joxé - 49100 Angers (loueur et réparateur) - Tél. : 02 72 72 54 44

Cycles Cesbron 12 rue Auguste Gautier - 49100 Angers (loueur et réparateur) - Tél. : 02 41 95 49 80

Office de tourisme d'Angers (Destination Angers) 7 place Kennedy - 49100 Angers - Tél. : 02 41 23 50 00

Bobiclou 210 Boulevard Elisabeth Boselli - 49100 Angers - Tél. : 09 70 66 94 72 (loueur et réparateur de vélo)

Véloc'Ouest Tél. : 06 23 36 24 98 (service de livraison de vélos en aller simple)

Besoin de réparer un vélo ?

Need to repair a bike?

Décathlon 28 route de Blois - 28200 Châteaudun - Tél. : 02 37 45 84 84

Doré Philippe Parc d'activités St-Severin - 28220 Cloyes-les-Trois-Rivières - Tél. : 02 37 98 52 22

Giant 42 avenue Ronsard - 41100 Vendôme - Tél. : 02 54 72 23 28

Intersport rue Albert Thomas - 41100 Vendôme - Tél. : 02 54 77 04 68

Cyclo Evasion-Vendôme 59 Fbg Chartrain - 41100 Vendôme - Tél. : 02 54 23 67 42

The Green Bike (location) 33 route de Poncé / Ruillé-sur-Loir - 72340 Loir-en-Vallée - Tél. : 06 47 17 39 57

Denis Motoculture et cycle Zone Industrielle et Artisanale du Breil - 72800 Luché-Pringé - Tél. : 06 45 09 02 84

Cycles du Loir ZAC de la Monnerie - 72200 La Flèche - Tél. : 02 43 45 08 63 - www.cyclesduloir.com

Stéphane Guilmet 57 rue Grollier - 72200 La Flèche - Tél. : 02 43 94 00 72

Intersport Parc de La Monnerie - 72200 La Flèche - Tél. : 02 43 48 17 55

Cycles du Loir Zac de la Monnerie - 72200 La Flèche - Tél. : 02 43 45 08 63

LD Motor & Cycle 51 rue Grollier - 72200 La Flèche - Tél. : 02 43 94 00 72

Baugé accessoires Gaschet Route de La Flèche - 49150 Baugé-en-Anjou - Tél. : 02 41 89 11 00

Cyclo Top 1 Av. de Paris - 49150 Baugé-en-Anjou - Tél. : 09 71 35 23 78

Cycle Hope 4 rue du Port / Bazouges - 72200 Bazouges-Cré sur Loir - Tél. : 06 44 86 06 72

Cycles et Motoculture du Loir ZI La Blaisonnaire - 49140 Seiches-sur-le-Loir - Tél. : 02 41 76 63 48

Vélo passion 58 rue nationale 49140 Seiches/le Loir - Tél. : 02 41 60 94 90

Maison de la bicyclette 16 avenue Victor Chatenay - 49100 Angers - Tél. : 02 41 43 35 55

La Tête dans le guidon 21 rue Maillé - 49100 Angers - Tél. : 02 41 37 48 27

Art de Roue 69 rue Bressigny - 49100 Angers - Tél. : 02 41 86 35 94

Infos pratiques / Practical information

Contacts utiles

Useful contacts



Les partenaires labellisés « Accueil Vélo » / Partners with the 'Accueil Vélo' (Cyclists Welcome) accreditation

Retrouvez tous les partenaires « Accueil Vélo » sur le site internet valleeduloiravelo.com
Tous sont situés sur votre parcours, à moins de 5 km de l'itinéraire et vous garantissent des conditions de séjour idéales (abri vélo sécurisé, kit de réparation...).

Available on the website valleeduloiravelo.com, partners with the 'Accueil Vélo' (Cyclists Welcome) accreditation are all located along your ride, less than 5 km from the route. They all guarantee the best services for the perfect break (secure bike shelters, repair kits, etc.)



Offices de tourisme :

[www.francevelotourisme.com/
pratique/offices-de-tourisme?itineraire%5B0%5D=1661](http://www.francevelotourisme.com/pratique/offices-de-tourisme?itineraire%5B0%5D=1661)



Hébergements :

[www.francevelotourisme.com/
hebergements?itineraire%5B0%5D=1661](http://www.francevelotourisme.com/hebergements?itineraire%5B0%5D=1661)



Restaurants :

[www.francevelotourisme.com/
restaurants-bars?itineraire%5B0%5D=1661](http://www.francevelotourisme.com/restaurants-bars?itineraire%5B0%5D=1661)



Activités de loisirs :

[www.francevelotourisme.com/
loisirs?itineraire%5B0%5D=1661](http://www.francevelotourisme.com/loisirs?itineraire%5B0%5D=1661)



Loueurs et réparateurs de vélo :

[www.francevelotourisme.com/
pratique/loueurs-reparateurs-de-velo?itineraire%5B0%5D=1661](http://www.francevelotourisme.com/pratique/loueurs-reparateurs-de-velo?itineraire%5B0%5D=1661)

Infos pratiques / Practical information

Les offices de tourisme

Tourism offices

Office de tourisme de Chartres :

8 rue de la Poissonnerie - 28008 Chartres
Tél. : 02 37 18 26 26 - www.chartres-tourisme.com

Office de tourisme entre Beauce et Perche :

5 rue Henri Germond - 28120 Illiers-Combray
Tél. : 02 37 24 24 00 - www.tourisme-entrebeauceetperche.fr

Office de tourisme du Bonnevalais :

1 rue du Bas de l'Église - 28800 Bonneval
Tél. : 09 63 60 34 33 - otdubonnevalais.com

Office de tourisme de Châteaudun – Vallée du Loir :

1 rue de Luynes - 28200 Châteaudun
Tél. : 02 37 45 22 46 - www.chateaudun-tourisme.fr

Maison du Tourisme des 3 rivières et du Perche :

25 rue nationale - 28220 Cloyes-les-Trois-Rivières
Tél. : 02 37 98 55 27 - www.ot-cloyes-canton.fr

Office de tourisme du Perche et Haut Vendômois :

Place Pierre Genevée - 41160 Fréteval
Tél. : 02 54 82 35 01 - www.cphv41.fr

Office de tourisme Territoires Vendômois :

Tél. : 02 54 77 05 07 - www.vendome-tourisme.fr

À Vendôme : Hôtel du Saillant 47 rue Poterie - 41100 Vendôme

À Montoire : Rue Marescot / Musikenfête - 41800 Montoire-sur-le Loir

Office de tourisme de la Vallée du Loir :

Tél. : 02 43 38 16 60 - www.vallee-du-loir.com

À La Chartre-sur-le-Loir : 13 place de la République - 72340 La Chartre-sur-le-Loir

À Montval-sur-Loir : 4 avenue Jean Jaurès - Château du Loir - 72500 Montval-sur-Loir

Au Lude : Place François de Nicolay - 72800 Le Lude

À La Flèche : 20 bd de Montréal - 72200 La Flèche

Office de tourisme Baugeois - Vallée en Anjou :

Place de l'Europe - 49150 Baugé-en-Anjou
Tél. : 02 41 89 18 07 - www.tourisme.baugeoisvallee.fr

Office de tourisme Anjou Loir et Sarthe :

41 rue du Maréchal Leclerc - 49430 Durtal
Tél. : 02 41 76 37 26 - www.anjouloirsarthe.fr

Office de tourisme Angers Loire Métropole (Destination Angers) :

7 place Kennedy, BP 15157 - 49051 Angers Cedex 02
Tél. : 02 41 23 50 00 - angers-tourisme.com



Avec le soutien des partenaires du comité d'itinéraire Vallée du Loir à Vélo :

