
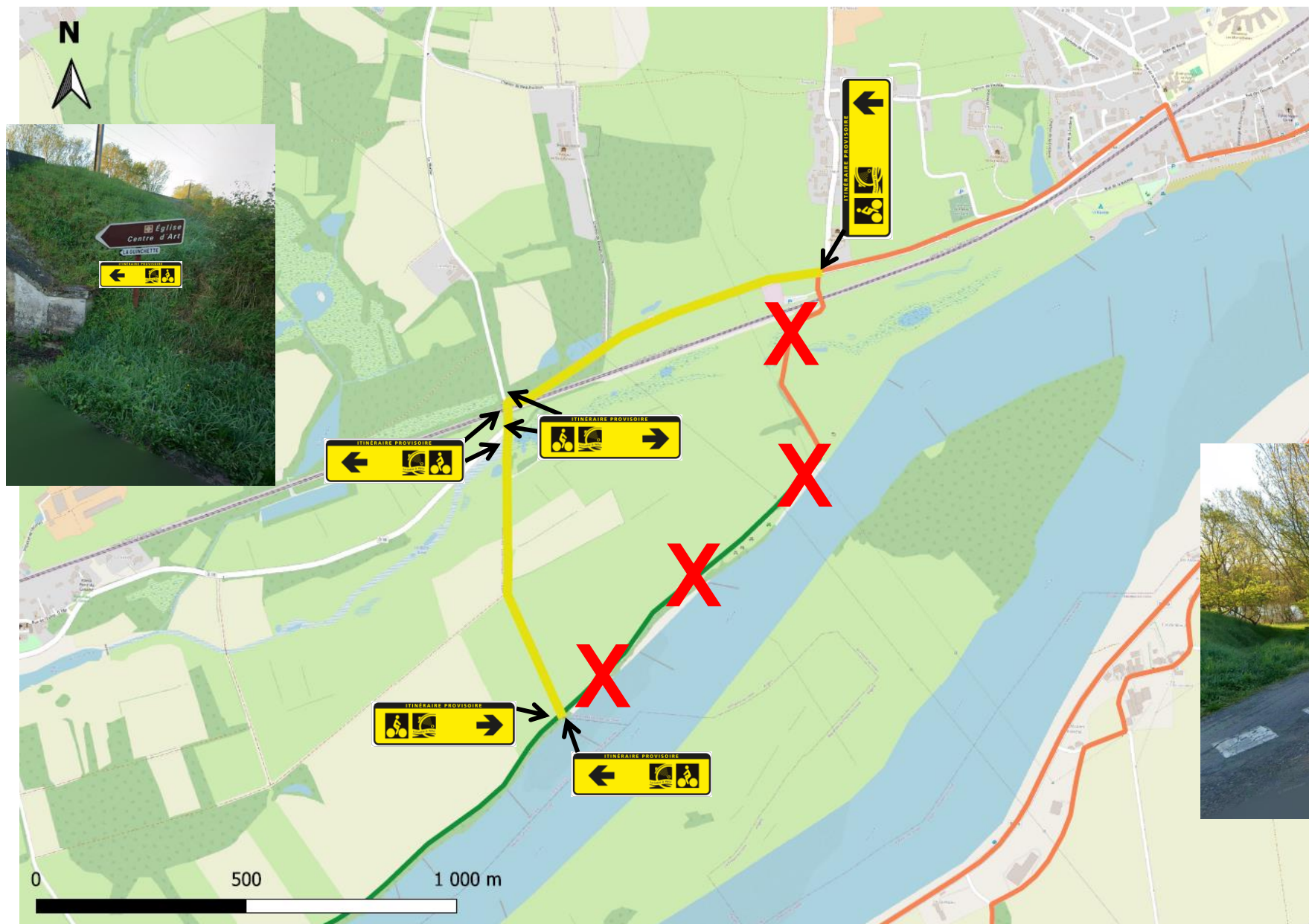


Secteur Ingrandes – Le Fresne-sur-Loire

Déviation de 1,6km (dont 900m sur RD18 et 700m sur chemin rural) + jalonnement



Secteur Varades



Plan de Situation Loire à vélo

Secteur Montrelais

Varades

Direction générale territoires
Délégation Ancenis

Service aménagement



1

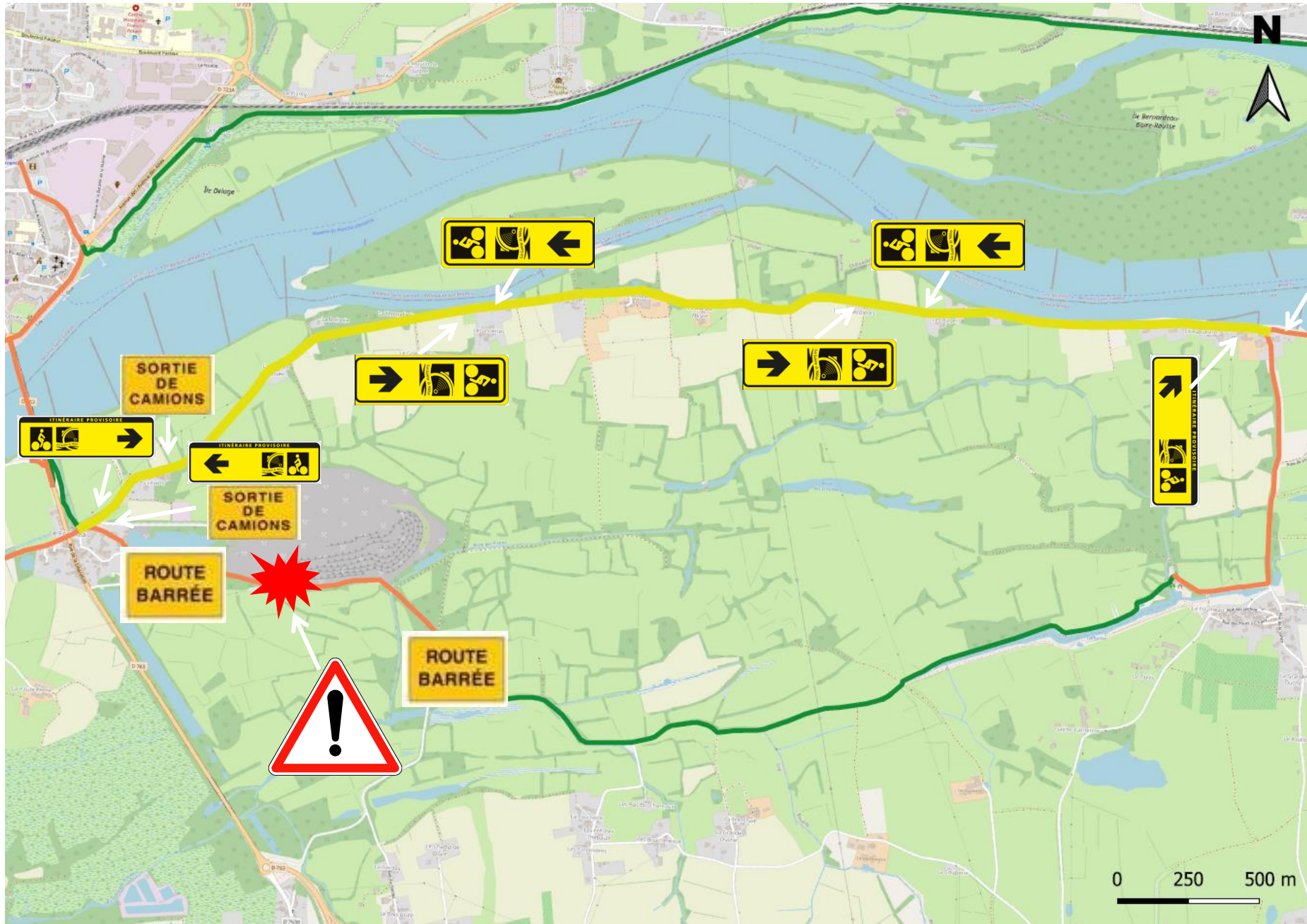
— Déviation dans les 2 sens ↔

— Voie fermée
Sauf engin agricole

15-12-2025

2

Secteur Orée d'Anjou - Liré (La Rabotière- Le Fourneau)



SORTIE DE CAMIONS



SORTIE DE CAMIONS

ROUTE BARRÉE

ROUTE BARRÉE

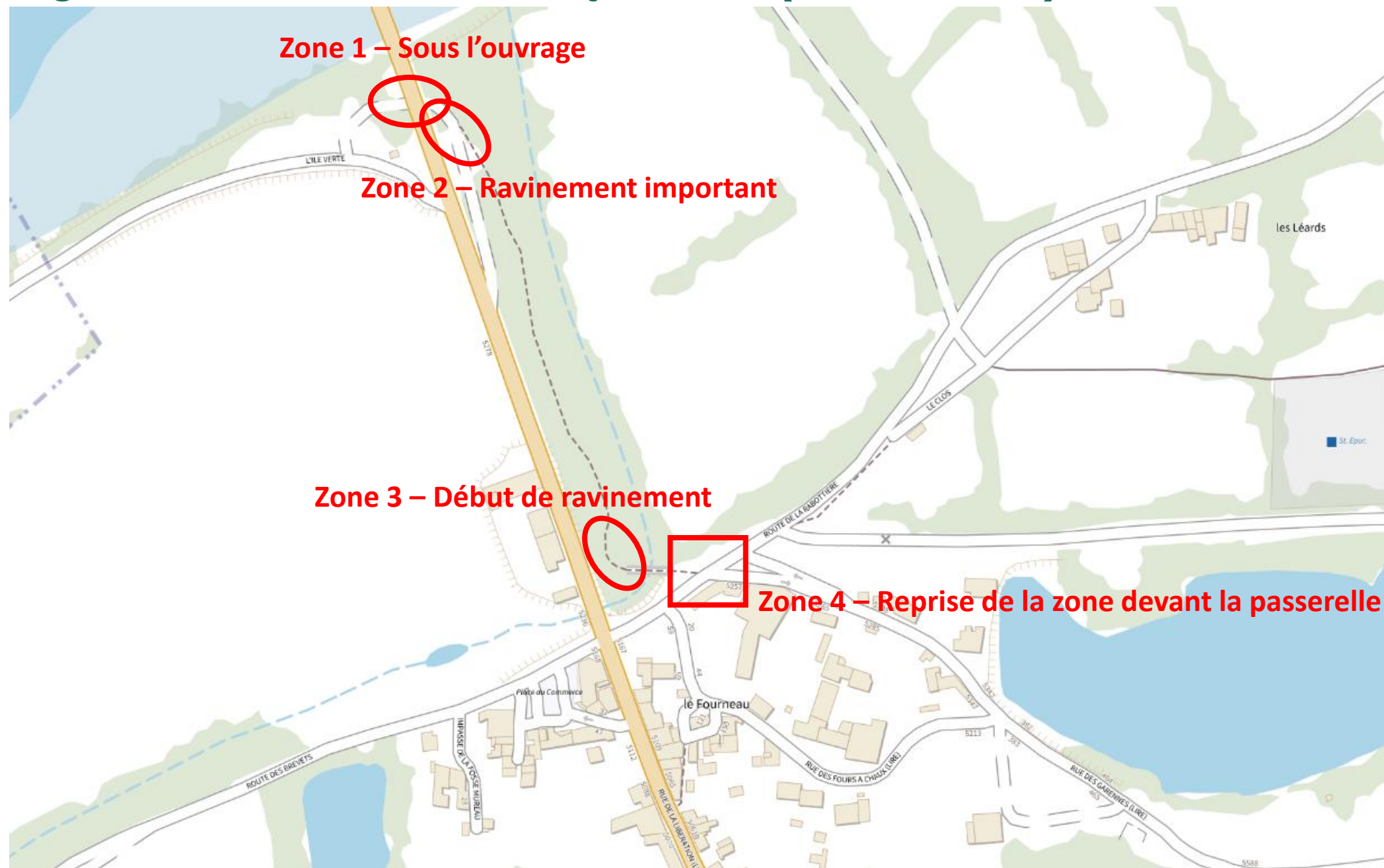


0 250 500 m

ITINERAIRE DE LA LOIRE A VELO
SUIVRE DEVIATION DV
Section en voie partagée



Vigilance secteur Orée d'Anjou - Liré (Le Fourneau)

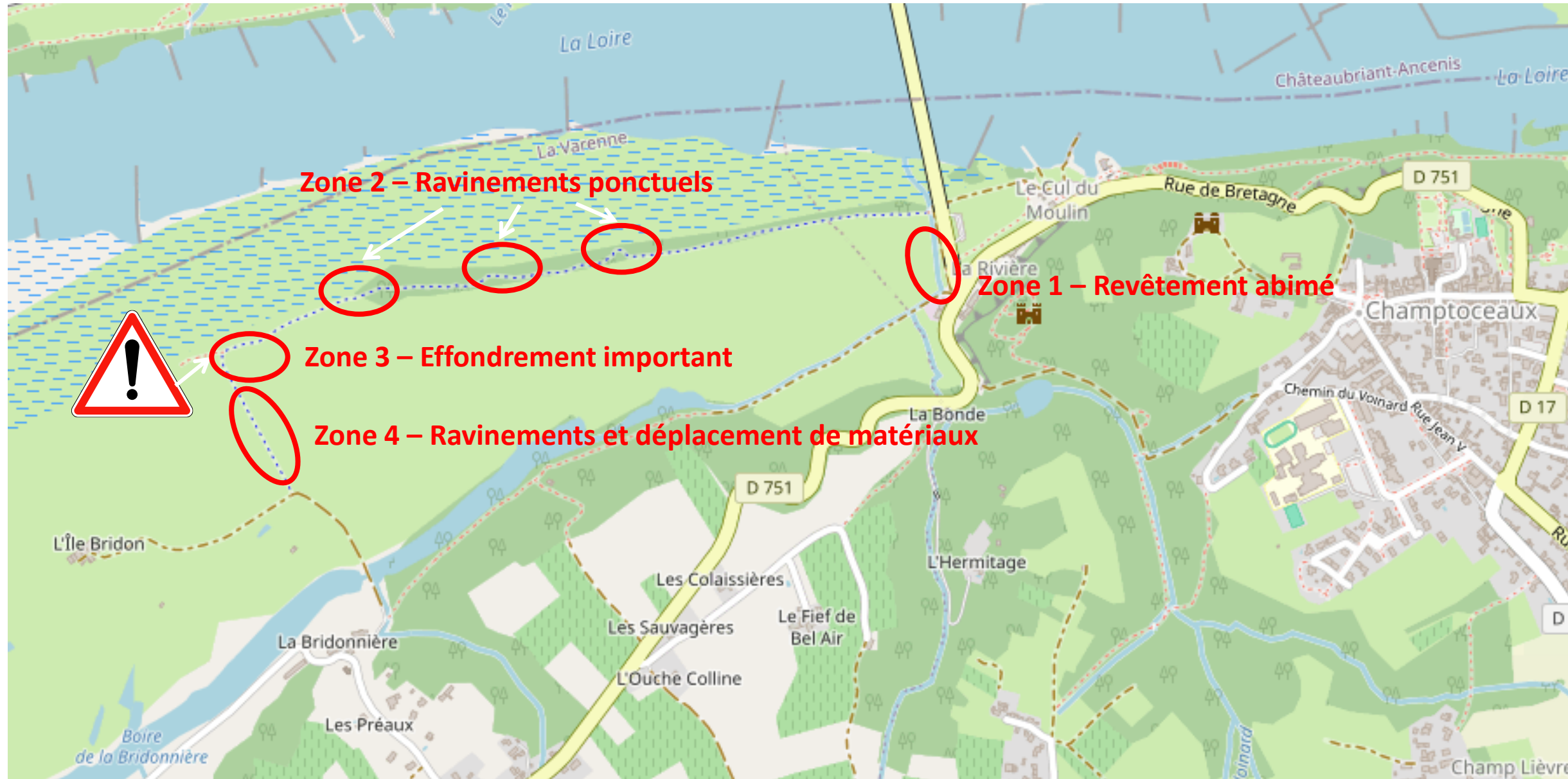




Secteur Orée d'Anjou - Liré (Le Fourneau) Pont d'Ancenis



Vigilance -Secteur Orée d'Anjou – VV Champtoceaux (Chemin de l'île Bridon)





Secteur Orée d'Anjou – VV Champtoceaux (Chemin de l'île Bridon)



Destruction de la piste et du revêtement suite aux crues (effet de tourbillon)